






**AXIS 4** 

THEMATIC	SUB-THEMATIC	PROJECT	RESULTS
POLLUTION	SOILS	<p>SOIL TAKE CARE</p> 	<p><a href="#">Estación meteorológica La Unión (Cartágena)</a></p> <p>Selección de las plantas más adecuadas para fitoestabilización</p>
		<p>FIRE-RS</p> 	<p><a href="#">Satellite Report on early detection of forest fires in Sudoe's area</a></p>
RISK MANAGEMENT	FIRES	<p>PLURIFOR</p> 	<p><a href="#">Planos de gerenciamento de riscos</a></p>
	FIRES	<p>TRITUM</p> 	<p><a href="#">Tritium monitoring prototype</a></p>
RESOURCES MANAGEMENT	SECURITY	<p>TRITUM</p> 	<p><a href="#">Tritium monitoring prototype</a></p>