



Le manifeste



naturba

Pour un projet partagé entre ville et campagne
Para un proyecto compartido entre a cidade e o campo
Para un proyecto compartido entre ciudad y campo





Ce livret a été réalisé à l'occasion du séminaire de clôture **naturba**. Il fait parti d'un coffret remis aux participants.

naturba

Pour un projet partagé entre ville et campagne
 Para um projecto partilhado entre a cidade e o campo
 Para un proyecto compartido entre ciudad y campo

Introduction

Manifeste pour les territoires « naturbains »

L'espace du Sud Ouest Européen révèle de grandes disparités entre des espaces à composante rurale avec des faiblesses démographiques et des espaces urbains très dynamiques et attractifs. Les zones de confrontation de ces territoires, en frange des villes, cristallisent ces déséquilibres. La maîtrise de l'étalement urbain et la préservation des milieux naturels et agricoles aux abords des zones urbanisées est un enjeu majeur pour l'intégration harmonieuse des activités humaines et la préservation de l'intérêt des générations futures.

L'objectif du manifeste est de proposer les bases d'un projet partagé et durable entre ville et campagne, support d'un nouveau contrat social, dans les territoires des grandes agglomérations sud européennes en forte croissance démographique et soumises à des évolutions climatiques de plus en plus contrastées.

Les positions prises par les partenaires du programme Interreg Sudoe **naturba** et les quatre propositions sont l'aboutissement d'un processus de travail alternant expérimentation et modélisation dans les neufs sites pilote des agglomérations de **Lisbonne, Murcia, San Sebastian et Toulouse**.

- ① **Le périurbain comme espace de projet prioritaire.**
- ② **Une agriculture périurbaine au service d'une alimentation de proximité.**
- ③ **La place de la nature au plus près des villes et dans un écosystème plus large.**
- ④ **Le périurbain comme lieu de vie métissé.**

① Le périurbain comme espace de projet prioritaire

→ Quels enjeux ?

Ce sont les **territoires les plus mouvants** aujourd'hui entre une ville compacte qui se renouvelle encore peu, une périphérie qui s'étale et des territoires ruraux plus stables. Espaces de transition, **fragiles et complexes**, leurs fonctions actuelles sont souvent contradictoires, du fait de la cristallisation d'attentes collectives dispersées.

Ils sont l'objet de **nombreuses initiatives**, plus ou moins organisées, mais aussi de conflits, économiques, sociaux et environnementaux.

→ Quelle posture ?

- Proposer une inversion du regard sur ces territoires pour concevoir et réaliser des **projets à partir des espaces ouverts et non urbanisés**.
- Sortir de la rente foncière liée à ces espaces pour promouvoir leur **multifonctionnalité** et proposer d'**autres valeurs**, supports d'intérêt général.
- Proposer des **arbitrages immédiats** mais aussi des **engagements pérennes** pour intégrer toutes les **transitions** économiques, sociales et environnementales nécessaires à l'aménagement de ces espaces.

→ Quelles initiatives ?

- **Articulation des stratégies, des documents et procédures associées**, de la planification aux opérations d'aménagement, de la métropole à la commune.
- **Inscription réglementaire et/ou fiscale** de la protection, la valorisation et la gestion dans le temps des espaces naturels, agricoles et forestiers dans les espaces périurbains.
- **Mise en œuvre de projets d'aménagement périurbain** qui prennent en compte les espaces urbains, naturels et agricoles comme un ensemble cohérent, maillé et organisé.
- **Construction de nouveaux modes de gouvernance et d'arbitrage** pour élaborer des projets innovants sur ces territoires.
- **Coopération entre les organisations publiques et privées** pour l'action et la gestion de ces espaces périurbains.

② Une agriculture périurbaine au service d'une alimentation de proximité

→ Quels enjeux ?

La poursuite de la **consommation des espaces agricoles périurbains** met en péril le maintien du potentiel des **ressources** en sol et en eau ainsi que d'une agriculture comme **activité** économique, d'**utilité** sociale et environnementale.

→ Quelle posture ?

- Redonner une **place fondamentale au maraîchage** (de proximité ou de terroirs proches) dans une **agriculture périurbaine diversifiée**.
- Défendre une **gouvernance alimentaire locale** avec la structuration de nouvelles filières économiques, sociales et environnementales.
- Construire un **nouveau système d'échange et de valeur** du foncier agricole périurbain pour promouvoir une nourriture de qualité offrant une sécurité alimentaire aux habitants.

→ Quelles initiatives ?

- **Inscription réglementaire et/ou fiscale de la protection** des terres agricoles.
- **Etudes d'impact agricole** liées à l'implantation des infrastructures routières, ferroviaires, économiques...
- **Choix de nouveaux modes de préemption et d'attribution du foncier agricole** pour soutenir une activité agricole de proximité.
- **Mise en œuvre de projets de valorisation et de gestion des terres agricoles** pour soutenir une activité de proximité ou de terroir: recensement, partenariats, choix des actions, création de circuits courts.
- **Soutien aux pratiques responsables** pour développer la *consomm'action* et remettre l'agriculture au cœur du projet de société.

③ La place de la nature au plus près des villes et dans un écosystème plus large

→ Quels enjeux ?

La poursuite de la consommation des espaces naturels périurbains met en péril le maintien des services rendus par la **biodiversité**, en particulier dans les métropoles du sud ouest européen: régulation vis-à-vis de la pollution et des changements climatiques, approvisionnement en eau. Ces menaces pèsent aussi sur les **autres services et aménités** de ces espaces vis-à-vis des urbains : détente, loisirs, santé, lien social, offre éducative...

→ Quelle posture ?

- **Protéger les écosystèmes** dans ces territoires périurbains, à travers des **continuités de nature et de ressource en eau** : lien entre les trames vertes et bleues, réservoirs de biodiversité, corridors écologiques à différentes échelles.
- **Faire reconnaître et partager les services et bénéfices rendus par la nature aux citoyens** : services de régulation et d'approvisionnement, bénéfices immatériels culturels, lien social...
- **Valoriser les espaces de nature « ordinaire »** autant que ceux qui accueillent une biodiversité remarquable: qualité et diversité des paysages, mise en valeur du patrimoine naturel et bâti, préservation de certains éléments caractéristiques (vergers, haies...).

→ Quelles initiatives ?

- **Mise en place de protections renforcées** pour les espaces remarquables, particulières à ces **territoires de transition** : réserves naturelles, documents d'objectifs NATURA 2000, ZNIEFF.
- **Création de systèmes locaux de gouvernance de l'eau** à partir des bassins versants des cours d'eau.
- **Conception et gestion de parcs naturels et/ ou agraires**, lieux de mixité entre la nature (et/ou l'agriculture) et la ville.
- **Campagnes d'éducation et sensibilisation** sur les bénéfices de la Nature aux franges des villes.

④ Le périurbain comme lieu de vie métissé

→ Quels enjeux ?

La **multifonctionnalité** des territoires périurbains se fait souvent au détriment des espaces ouverts et vers une artificialisation de plus en plus grande.

La **disparition ou le morcellement** des espaces agricoles, naturels ou forestiers périurbains est souvent liée à la diversité, voire au **morcellement du système des acteurs** qui habitent et/ou travaillent et aux **tensions ou conflits** de leurs fonctions respectives.

4 Le périurbain comme lieu de vie métissé (suite)

→ Quelle posture ?

- Considérer les différents espaces et maillages imbriqués comme **un système global intégrant les différentes logiques et fonctions** : habitat, socio-économie, écologie, culture...
- **Affirmer l'identité propre de ces lieux de vie poreuse** entre la ville dense et le territoire rural: métisages des acteurs, mixité et équilibre des usages.
- **Défendre tous les intérêts** en présence pour construire une vision concertée: habitants, collectivités, gestionnaires, promeneurs, entrepreneurs, associations, groupements professionnels...
- **Promouvoir l'équité sociale** dans ces espaces ainsi que leur accessibilité pour tous depuis et vers les équipements de service et de culture urbains.

→ Quelles initiatives ?

- **Construction d'une connaissance partagée et concrète** des territoires : croisement des regards et des expériences sur le terrain, échanges à partir des repérages sensibles, physiques et culturels de chacun...
- **Création d'un mode de médiation** validé par tous pour faire vivre cette « **communauté d'acteurs** » et répartir les responsabilités.
- **Echanges et actions concrètes** à partir des expériences des **Villes en transition** pour apporter des réponses locales aux crises écologiques, alimentaires, climatiques, énergétiques et financières qui perturbent ce début de XXI^{ème} siècle.

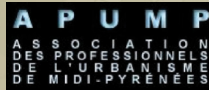
.....
Crédits
.....

.....
Conception, réalisation graphique
Isabelle Crama - cgraphique.net
.....
Traductions
ITINEUROPA
Tradução e Interpretação, Unipessoal Lda
.....



<http://www.naturba.eu>

Chef de file et contact du projet



5 Rue Saint Pantaléon - TOULOUSE
Tél : 05 62 27 24 12 - Fax : 05 61 12 32 16
Email : contact@apump.org - Site www.apump.org

